

DEPARTEMENT DU MORBIHAN
Commune de
LES FOUGERETS

PLU plan des Servitudes

Approbation PLU mai 2022

Servitudes d'utilité publique
connues de l'Etat

PLAN
échelle: 1/1000 ème

Commune de
St Nicolas du terre




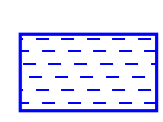
Commune de
La Gacilly

Commune de
St Martin sur Oust

Commune de
Glénac

Commune de
Peillac

Servitudes connues de l'état

-  AC1: Servitude de protection des monuments historiques classés et inscrits
- AC2: Servitude relative aux sites classés et inscrits
If aux abords de l'église inscrit le 18/08/1932
(non matérialisé sur le plan)
-  EL3: Servitude de halage et de marchepied
-  I4 : Périmètre de servitude autour d'une ligne électrique aérienne ou souterraine
-  PM1 : Plan de Préventions des Risques Naturels Prévisibles
PPRi Bassin Aval Vilaine arrêté Préfectoral du 3/08/2002
- T7 : Servitude établies à l'extérieur des zones de dégagement
(concerne tout le territoire communal pas de trame spécifique)

Liste des Monuments historiques

- 1 - Croix de cimetière inscription MH arrêté du 13/ 05/1937
- 2 - Manoir de La Cour de Launay MH arrêté du 13 /04/2017

